

VIZURA

INFORMATIVNI BILTEN DRŽAVNE GEODETSKE UPRAVE

BR. 42 TRUJAN 2010.



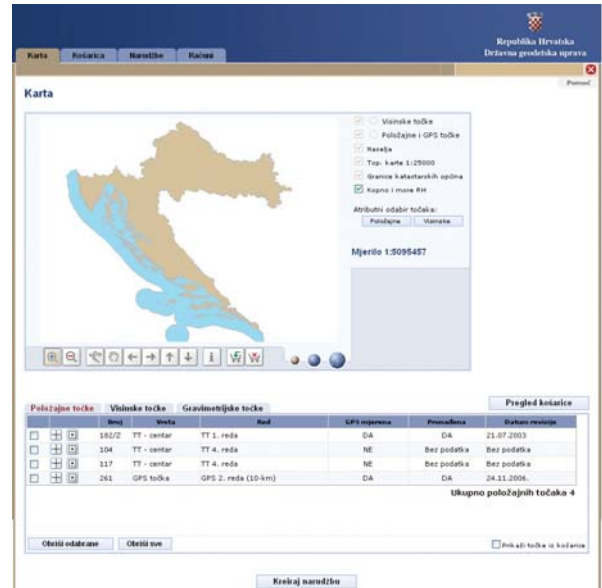
Webshop aplikacija stalnih točaka geodetske osnove

Državna geodetska uprava razvila je i održava bazu podataka stalnih točaka geodetske osnove kao i odgovarajuću web aplikaciju za pristup bazi stalnih točaka putem interneta. Sukladno Odluci ravnatelja (Klasa: 931-02/10-01/3, Ur. broj: 541-05/1-10-2) od 13. rujna 2010. godine baza podataka stalnih točaka geodetske osnove stavljena je u službenu uporabu. Web aplikacija omogućava registriranim korisnicima preuzimanje položajnih opisa stalnih geodetskih točaka putem interneta. Aplikaciji se pristupa na adresi: <http://www.geotocke.geo-portal.hr>. Za pristup aplikaciji potrebno je imati *Korisničko ime* i *Zaporkku* koje možete dobiti na temelju Zahtjeva za korištenje web aplikacije kojeg zajedno sa Općim uvjetima korištenja možete preuzeti na ulaznom prozoru aplikacije.

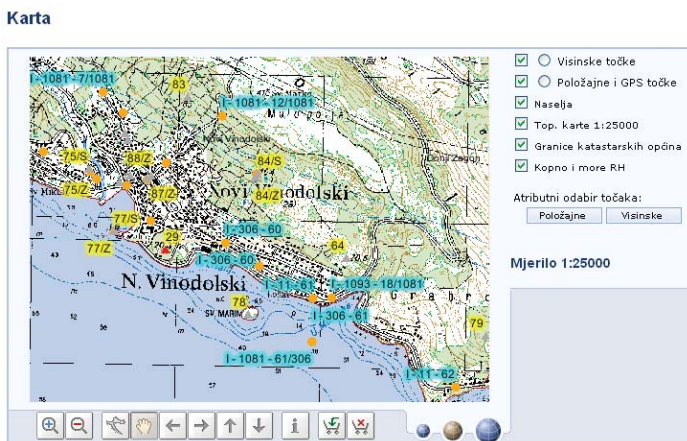
Korisničko ime:

Zaporkka:

[Obrazac za registraciju](#) [Uvjeti korištenja aplikacije](#)



Web aplikacija omogućuje odabir položajnih (GNSS i trigonometrijskih) i visinskih točaka putem pregledne karte (Topografska karta 1:25000, katastarske općine) ili atributivnim odabirom (broj točke, naziv katastarske općine, podatak revizije...), kreiranje i preuzimanje narudžbi (položajni opisi u pdf formatu). Položajni opisi mogu se preuzeti iz web aplikacije u periodu od 14 dana od dana kreiranja narudžbe.



Računi se izrađuju polugodišnje od strane Državne geodetske uprave, te je korisniku omogućen pregled svih narudžbi i izrađenih računa putem web aplikacije. Podaci o stalnim točkama naplaćuju se prema Pravilniku o određivanju visine stvarnih troškova uporabe podataka dokumentacije državne izmjere i katastra nekretnina (NN 148/08).

Margareta Premuzić

REPUBLIKA HRVATSKA
DRŽAVNA GEODETSKA UPRAVA

PODACI O GEODETSKOJ TOČKI

Broj mjestosti: 109	Ulica: 1: 25 000	Naziv: Kružić	Kod točke: TT 4. reda
Trg. im.:	BUZET	Red: Buzet	Red: Buzet
Područje red.:	Pašice	Broj: 1006-1-5-003	Visina točke: TT - centar
Općina:	Buzet	Red: K210-01	Identifikacijski broj: 1 002 600
Kat. općine:	Kat. 302100	Mjesta: Kružić	

Očitaj odabirane Očitaj sve Preuzmi točke u PDF formatu

EYRS W		EYRS		DRŽAVNA DRŽAVNA KOORDINATNA MREŽA	
Identič. (GRS10)	1780	EYRS509	1780	Identič. (GRS10)	1780
1-007 23 20-078800	1780	1780	1780	1-007 23 20-078800	1780
1-11 2' 44.340000"	1780	1780	1780	1-11 2' 44.340000"	1780
1-11 2' 44.340000"	1780	1780	1780	1-11 2' 44.340000"	1780
1-11 2' 44.340000"	1780	1780	1780	1-11 2' 44.340000"	1780

Predujam za pripremu

Projekta implementacije integriranog sustava zemljišne administracije

Međunarodna banka za obnovu i razvoj (Banka) odobrila je Republici Hrvatskoj **Predujam za pripremu Projekta implementacije integriranog sustava zemljišne administracije**, u iznosu ne većem od 1.450.000 USD, kao podršku pripremi predloženog projekta čiji je cilj modernizacija sustava zemljišne administracije kako bi se poboljšale državne usluge sa stajališta učinkovitosti, transparentnosti i troška. Ministarstvo financija (MF) odobrilo je sredstva ovog Predujma za Ministarstvo pravosuđa (MP) i Državnu geodetsku upravu koji će biti nositelji projekta i korisnici sredstava.

Banka je odobrila Predujam na osnovi zahtjeva MF-a, a sredstva Predujma koristit će se za pripremu projekta za modernizaciju sustava zemljišne administracije. Zahtjev je utemeljen na dosadašnjoj uspješnoj suradnji i dovršenju Projekta sređivanja zemljišnih knjiga i katastra (2003. do 30. lipnja 2010.), koji je prepoznatljiv i kao okosnica Nacionalnog programa reforme zemljišne administracije „**Uređena zemlja**“.

Rezultati reforme vidljivi su ponajviše u skraćenom vremenu rješavanja predmeta, smanjenju zaostataka i ubrzanju uknjižbe hipoteka te, ako pridodamo transparentnost osiguranu putem Internet preglednika e-zemljišna knjiga (više od 75 milijuna upita na bazu) i e-katastar (više od 30 milijuna upita na bazu), razvidan je izvanredan interes i potreba za ovom uslugom, kao i važnost moderne zemljišne administracije za građane i državu.

Danas je reforma sustava zemljišne administracije na pola puta, odnosno stvorene su pretpostavke za implementaciju efikasnog sustava registracije nekretnina, dovršen je **Zajednički informacijski sustav zemljišnih knjiga i katastra (ZIS)**, odnosno uspostavljena je jedinstvena baza podataka i aplikacija za vođenje i održavanje podataka katastra i zemljišne knjige.

Iskustvo govori da zemlje, koje imaju implementirane IT sustave zemljišne administracije, u kratkom vremenu prelaze s financiranja iz državnog proračuna na samofinanciranje, što je svakako važna činjenica za zemlje u tranziciji, pa je u tom kontekstu i predložen novi projekt. U sljedećoj fazi neophodno je implementirati ZIS na cjelokupnom teritoriju Republike Hrvatske što će racionalizirati oba sustava i pojednostaviti poslovne procese. **Takav sustav će građanima i korisnicima uštedjeti vrijeme i novac, primjerice izdavanjem službenog izvotka elektroničkim putem, ali i brojne druge funkcionalnosti. Ovaj je sustav stoga jedna od ključnih poluga izgradnje e-Hrvatske, razvoja poduzetništva i osiguranja povjerenja građana u registre.**

Stoga je potrebno osigurati punu upotrebu i funkcionalnost ZIS-a koji jamči efikasan i racionalan sustav registracije nekretnina, a njegovim povezivanjem s drugim registrima, sustavima i podsustavima u RH osigurat će se integrirani sustav zemljišne administracije koji će zadovoljavati potrebe javnog i privatnog sektora.

U konačnici steći će se svi uvjeti da se registar nekretnina i upravljanje nekretninama svede na administrativno-informacijsku razinu.

U Strategiji partnerstva Svjetske banke u RH, koji je usvojila Vlada RH, Međunarodna banka za obnovu i razvoj je prepoznala značenje reforme zemljišne administracije, posebice sa stajališta naznačenih komponenti, te je temeljem dosadašnjih rezultata i dalje spremna pružati podršku ovoj reformi u sklopu doprinosa jačanju pravosuđa i javne uprave.



UREĐENA ZEMLJA

Nacionalni program sređivanja zemljišnih knjiga i katastra



REPUBLIKA HRVATSKA
Ministarstvo pravosuđa
Državna geodetska uprava

Čisti papiri dostupni su svima! Podaci

svih 112

katastarskih ureda mogu se
pronaći na www.katastar.hr



Novi projekt predstavljat će nastavak Projekta sređivanja zemljišnih knjiga i katastra i u okviru njega financirat će se aktivnosti predviđene akcijskim planovima jačanja sustava pravosuđa i osigurati kontinuitet reforme zemljišne administracije kao jedne od prioritarnih reformi u Republici Hrvatskoj.

Kroz Projekt sređivanja zemljišnih knjiga i katastra prepoznate su komponente od posebnog interesa koje se financiraju uz potporu fondova Europske unije (EU), pa će, kao što je to bilo u i dosadašnjem projektu, u novom Projektu biti korištena bespovratna sredstva Europske unije u procijenjenom iznosu od 10 milijuna eura, što će naslanjanjem na novi zajam Svjetske banke osigurati dostatna sredstva.

Predviđeni okvirni iznos zajma za novi projekt iznosi 15 milijuna eura, a plan aktivnosti na projektu odredit će financijski okvir zajma koji će se definirati naknadno tijekom pregovora o zajmu.

Sredstvima Predujma, sukladno Ugovoru, financirat će se nabava roba i savjetničkih usluga za:


- pripremu detaljnog plana provedbe projekta; izradu zahtjeva za dodatne funkcionalnosti ZIS-a i izradu strategije za upravljanje dokumentima i strategije digitalne arhive za zemljišne knjige.
- pilot-projekt uspostave sustava (roll-out) ZIS-a na četiri lokacije, uključujući upravljanje ZIS-om, širenje uspostave sustava, obuku i migraciju podataka te računalnu opremu.
- izvršavanje provedbe projekta, uključujući nabavu, financijsko upravljanje, isplatu te praćenje i ocjenu

Sredstva odobrenog Predujma mogu se koristiti do datuma ratificiranja odnosno do 31. listopada 2011. kada bi na snagu trebao stupiti Ugovor o zajmu.

Preostala nepotrošena sredstva iz Ugovora o predujmu nakon tog datuma prebacit će se na sredstva Ugovora o zajmu, te će se, kao i ostale obveze koje proizlaze iz Ugovora o predujmu, regulirati novim Ugovorom o zajmu.

U slučaju da se ne sklopi Ugovor o zajmu, iznos povučenih sredstava Predujma otplatiti će se u cijelosti zajedno s kamatama na datum koji će odrediti Svjetska banka ako iznos povučenih sredstava ne prelazi 50.000 USD.

Prijeđe li iznos povučenih sredstava 50.000 USD, taj će iznos zajedno s kamatama biti otplaćen u deset približno jednakih polugodišnjih obroka.

 Sanja Vurin (Jedinica za provedbu Projekta)

STRUČNI ISPIT ZA OBAVLJANJE STRUČNIH GEODETSKIH POSLOVA

Zakonom o obavljanju geodetske djelatnosti (NN 152/08), koji je stupio na snagu 02.01.2009. godine, određeno je da su osobe koje obavljaju stručne geodetske poslove u svojstvu odgovorne osobe i osobe koje obavljaju stručne geodetske poslove u svojstvu stručnog suradnika i suradnika ovlaštenog inženjera geodezije dužne položiti stručni ispit za obavljanje tih poslova te upotpunjavati i usavršavati svoje znanje (čl. 66. st. 1. Zakona).

Odredbama članka 81. st. 1. i 2. navedenog Zakona određeno je da ovlašteni inženjeri geodezije i drugi zaposlenici koji rade u uredima ovlaštenih inženjera geodezije, zajedničkim geodetskim uredima i pravnim osobama registriranim za obavljanje stručnih geodetskih poslova, na temelju čijeg zaposlenja je ishođena suglasnost za obavljanje poslova državne izmjere i katastarsa nekretnina, nastavljaju s radom kao odgovorne osobe i stručni suradnici i suradnici ovlaštenih inženjera geodezije, sukladno ovom Zakonu. Zaposlenici koji nastavljaju s radom kao stručni suradnici i suradnici ovlaštenih inženjera geodezije dužni su u roku od dvije godine od dana stupanja na snagu ovoga Zakona položiti stručni ispit za stručnog suradnika odnosno suradnika ovlaštenog inženjera geodezije i zatražiti upis u evidenciju stručnih suradnika i suradnika ovlaštenog inženjera geodezije.

Na temelju čl. 90. st. 2. Zakona o obavljanju geodetske djelatnosti, ravnatelj Državne geodetske uprave donio je Pravilnik o stručnom ispitu te upotpunjavanju i usavršavanju znanja osoba koje obavljaju stručne geodetske poslove (NN 30/10), a na temelju navedenog Pravilnika i Odluku kojom se osniva Ispitno povjerenstvo DGU za provođenje stručnog ispita, Odluku o pravnim izvorima za polaganje stručnog ispita te Odluku o troškovima polaganja stručnog ispita.

Odredbama čl. 13. i čl. 14. navedenog Pravilnika propisani su uvjeti za polaganje stručnog ispita, dok je odredbom čl. 22. Pravilnika propisan postupak prijavljivanja stručnog ispita. Stupanjem na snagu navedenog Pravilnika i donošenjem navedenih Odluka ostvarene su sve pretpostavke za provođenje istog.

Stoga obavještavamo da se zahtjev za polaganje stručnog ispita može podnijeti na adresu: Državna geodetska uprava, Gruška 20, Zagreb. Svi potrebni podaci vezani za stručni ispit objavljeni su na www.dgu.hr (opći podaci o stručnom ispitu, obrazac zahtjeva za polaganje stručnog ispita, troškovi polaganja stručnog ispita, važeći propisi za polaganje stručnog ispita, sadržaj pismenog dijela ispita, rokovi za polaganje stručnog ispita kao i navedeni Pravilnik).

Za sve informacije vezane za postupak prijavljivanja i polaganja stručnog ispita možete se obratiti na: Lana Videc, 01/ 6165-489, e-mail: lana.videc@dgu.hr, Ivana Medarić, 01/6165-487, e-mail: ivana.medaric@dgu.hr.

Ivana Medarić / Lana Videc

NASTAVLJENA SURADNJA MEĐIMURSKIH I MAĐARSKIH KOLEGA



Na poziv voditelja katastra u Letenyu, Mađarska, gosp. Geze Bagladija i gđe. Kristine Vuk, delegacija naših međimurskih kolega, prisustvovala je 28. kolovoza smotri „Sumartonski festival zlevanke, vina i tambure“.

Mjesto Totszentmarton (Sumarton) je mjesto s hrvatskom manjinom u Republici Mađarskoj, gdje je ujedno i održan festival pod nazivom „Prosza, bor es Tambura“ – Zlevanke, (zlevanka: vrsta kolača, slična štrudli) vina i tambura.

U okviru posjeta obišli smo katastar u Letenyu te pogranično mjesto Muraszemenye, gdje nas je toplo dočekala načelnica Općine Muraszemenye gđa. Maria Stefanec.

Dobra suradnja međimurskih i mađarskih kolega nastavljena je i ove godine, a osim gastronomske delicije, zlevanke, zajedničke Hrvatskoj i Mađarskoj, mnogo je još tema i pitanja koja ostavljamo za razradu na budućim dobrosusjedskim susretima.

Mario Dretar (PUK Čakovec)

